

CENTRALE BIASCA








PARTENZA FAIDO – ARRIVO BIASCA

Tipo di trasporto: In macchina Distanza totale: 22 km Durata del tragitto: 00h 23 Velocità media: 54 km/h

Informazioni sulle tappe

Partenza : FAIDO

FAIDO		Faido,	2 km	00h 04
		Proseguire per 2 per 1 km	3 km	00h 07
		Faido 570 m	3 km	00h 07
		Proseguire per l'autostrada A2-E35 per 16 km	19 km	00h 17
BIASCA		Girare a destra, Biasca 630 m	20 km	00h 18
		Proseguire per 416 per 210 m	20 km	00h 18
POLLEGIO		340 m	21 km	00h 19
		Proseguire per 2 per 310 m	21 km	00h 20
BIASCA		Biasca, proseguire per Biasca per 930 m	22 km	00h 23

Arrivo : BIASCA